

Urbaanin kulkijan olohuone

MYRKI MÄ

Kevät 2018
MyyrYork2030 -innovaatiokilpailu
Maantieteen projektiharjoituskurssi
Helsingin yliopisto

MYRKI STÄJÄT
MA

#MYRYRYORK2030



Tiivistelmä

Myyrmäki on kehittymässä lähivuosina huimaa vauhtia ja tulee olemaan lukuisten uusien asukkaiden kotiympäristö. Alueen asukaskanta on hyvin monipuolista; eläkeikäisiä ja maahanmuuttajia on suhteessa alueen väestöön paljon. Tulevaisuudessa väestö tulee olemaan entistäkin monipuolisempaa. Myyrmäen on tarjottava nykyisille ja uusille asukkailleen jatkossakin houkutteleva ja viihtyisä asuinpaikka. Kilpailuraportin suunnitelmat keskittyvät luomaan entistä toiminnallisemman, houkuttelevamman ja värikkäämmän kaupunginosan, josta löytyy yhteisiä tiloja kaikille. Tulevaisuus tuo Myyrmäkeen paljon uutta ja urbaania, mutta säilyttää Mätäojan arvokkaan ympäristön ja ratkaisee vehreyden puutteen kaupunkiympäristössä.

Myyrmäellä on vahva paikallisidentiteetti, joka tulee suunnitelmassa säilymään ja vahvistumaan entisestään. Samoin alueen muut vahvuudet kuten ympäröivä luonto, taide ja kulttuuri tulevat näkyvämmiksi. Myyrmäen piilossa olevat resurssit eivät kuitenkaan tunnuta kantautuvan ulkopuolisten silmiin. Tästä johtuen suunnitelmissa korostuu alueen urbaanin tilan kehittämisen lisäksi tehokas brändäys. Tämä toteutetaan uuden lempinimen ja logon valossa erityisesti turistikartan, mutta myös muiden mainonnan keinojen avulla. Myyrmäen uusi lempinimi Myki tulee luontevasti alueen omasta nimestä lyhenteenä tai vaihtoehtoisesti sen toisesta lempinimestä Myyr Yorkista. Sana Myrksi herätti monen ulkopaikkakuntalaisten haastateltavien mielessä negatiivisia mielleyhtymiä, kuten happaman naaman. Myki tuo mieleen tämän ajan uuden kaupunginosan ja sopii kaikkien suuhun. Rakkaalla lapsella on kuitenkin monta nimeä, joten nämä kulkevat loistavasti myös rinnakkain.

Edellä mainittu turistikartta esittää Mykin kohteet uudella tavalla. Se esittelee alueen omaleimaisuutta, historiaa, paikallisten suosimia kohteita, kuten parhaita ruoka- ja kohtaamispaikkoja, virkistysreittejä luonnon ja taiteen äärelle sekä Mykin tapahtumia. Mukaan on sujutettu vinkejä paikalliskulttuurissa selviytymiseen.

Saavutettavuuden maksimoimiseksi markkinointi tapahtuu kartan ja perinteisen mainonnan lisäksi sosiaalisella medialla erilaisten kilpailujen ja säännöllisten päivitysten myötä. Tämän lisäksi otetaan käyttöön tapahtumia varten kehitetty puhelinsovellus sekä muistetaan huomioida jokainen ihmisryhmä. Monikulttuurinen Myki tullaan huomioimaan tässä yhteydessä markkinointikielten ja monikulttuuristen tapahtumien lisäämisellä. Esimerkiksi Paalutori muuntuu kesällä perinneruokien ja kansallisasusteiden täyttämäksi Kansainvälisyystapahtumaksi. Eri kulttuureihin pääsee tutustumaan makujen, musiikin ja taiteen kautta.

Urbaani katutila muovautuu viihtyisän värikkääksi olohuoneeksi. Ulkoilutilat houkuttelevat käyttäjiä esteettisillä ja käytännöllisillä elementeillä, kuten taiteella, penkeillä, keinuilla, ulkoilmakuntosaleilla, leikkikentillä ja koirapuistoilla. Käytännöllisyys integroituu taiteeseen esimerkiksi valaistusratkaisujen kautta, jolloin valaisija toimii samalla penkinä. Värikkäät rakennukset, laatoitukset, sillat, kaivonkannet ja sähkökaapit lisäävät katutilan viihtyisyyttä ja iloista ilmettä, mikä houkuttelee asukkaita ulkotilojen käyttöön.

Myyrmännin jatkeeksi Myyrmäenraitille suunnitellut kivijalkatilat laajentavat palvelutarjontaa ja kannustavat matalan kynnyksen yrittäjyyteen. Tilat mahdollistavat limittäisyyden, jolloin eri yrittäjät voivat hyödyntää tiloja samanaikaisesti eri käyttötarkoituksiin; samassa tilassa voi toimia yhden päivän sisällä sekä hieroja, pelikerho että baari. Aloittelevan yrittäjän kannalta tämä on hieno mahdollisuus ja jaettavien kustannusten kannalta turvallinen. Kivijalkatilat toimivat lisäksi yhteisöllisyyttä tukevinä kohtaamispaikkoina.

Uusia kohtaamispaikkoja syntyy myös Metropolian kampuksen laajentuessa. Kampus integroidaan alusta asti tehokkaasti muuhun kaupunginosaan järjestämällä kampusalueelle Helsingin Tiedekulman ja Kaisa-kirjaston tapaisia yhteisiä tiloja. Kaupunginosa tarjoaa puolestaan tilojaan ja suuntaa palveluitaan opiskelijoiden tarpeisiin. Esimerkiksi Colosseum toimii loistavasti opiskelijoiden tarpeisiin yliopistoliikunnan ja terveyspalveluiden kautta. Lisäksi se toimii monikulttuurisuuden keskuksena tarjoten tanssi- ja teatterielämyksiä sekä mahdollisuuden vierailta taidegallerioissa.

Vihreä ympäristö on merkittävä tekijä kaupunkitalan viihtyisyyden luojana. Mykiä ympäröivät luontoalueet ovat arvostettuja, mutta keskusta-alueen katukuva kaipaa lisää vihreyttä. Erilaiset viherelementit kuten viherseinä, istutukset ja Rajatorpantien ja Vaskivuorentien kaupunkibulvardit lisäävät alueen viihtyisyyttä ja ekologista monimuotoisuutta, parantavat ilmanlaatua ja edistävät hulevesien imeytymistä. Rajatorpantien yhteyteen tuodaan vesielementtinä kaupunkipuro, joka ei ole vain koriste, vaan myös suodattaa sadevesiä ja auttaa pitämään Mätäojan puhtaana. Mätäoja on arvokas luonnonympäristö joten hulevesiongelmien ratkaisemisen lisäksi alueesta tehdään viihtyisämpi virkistyskäyttöä varten, kuitenkin säilyttäen sen omaleimaisuuden ja luonnontilaisen ekosysteemin. Alue voi toimia loistavasti koulu- ja harrastuseurojen retkikohteena, mutta ensin se kaipaa ehostusta. Ankkalampi tullaan kunnostamaan lisäämällä penkkejä, uusi reunakivetyt ja uudet kaiteet. Lisäksi Myyrmäen alueen eri viheralueet yhdistyvät toisiinsa viherkäytävän avulla. Viherkäytävä toimii kulkuväylänä alueen asukkaille ja eläimistöille luoden samalla yhden suuren puistoalueen Mykin sydämeen.

MYKISTÄJÄT

Sisällysluettelo

- 1 Tiivistelmä
- 2 Johdanto
- 3 Maine ajan tasalle
- 4 Värikäs Myki
- 9 Urbaanin myyrmäkeläisen katukuva
- 12 Upeaa ja innovatiivista kaupunkikuvaa viherrakentamisella
- 15 Yhteenveto
- 15 Jonkun päivä Mykissä

Johdanto

Urbanin kulkijan olohuone on Helsingin yliopiston maantieteen Projektiharjoituskurssin lopputulos. Projektissa otetaan osaa MyyrYork2030-innovaatiokilpailuun. Kilpailun tavoitteena on kehittää Myyrmäkeä entistä urbaanimpaan, modernimpaan ja yhteisöllisempään suuntaan huomioiden kuitenkin myös Myyrmäen lähistöllä olevat viheralueet ja luontoarvoiltaan arvokkaan Mätäojan laakson. Ideoinnin tuloksena on uuden ajan kaupunginosa, joka tarjoaa asukkailleen ja alueella asioiville viihtyisän, toimivan ja mielenkiintoisen ympäristön.

Myyrmäkeä ollaan kehittämässä lähivuosien aikana. Uudessa kaavarungon luonnoksessa suunnitellaan tehokkaampaa, toimivampaa ja viihtyisämpää kaupunkia, joka toteutetaan muun muassa täydennysrakentamisella, parkkipaikkojen keskittämällä, ulkoilualueiden parantamisella ja julkisen ja kevyen liikenteen kehittämällä. Kilpailusuunnitelma pohjautuu näihin luonnoksiin ja toteuttaa näitä visioita innovatiivisilla tavoilla.

Ideoita Myyrmäen tulevaisuudesta lähdettiin kehittämään kolmen eri aihepiirin pohjalta: urbaani asuminen, luontoarvot ja kaupunkivihreä tiivistyvässä kaupungissa sekä Myyrmäen uusi identiteetti ja yhteisöllisyys. Suunnittelussa on hyödynnetty Myyrmäen kaavarungon luonnosta ja muita dokumentteja liittyen alueen historiaan ja tulevaisuuden suunnitelmiin. Lisäksi asiantuntija- ja asukashaastatteluja, kyselylomaketta ja kenttätutkimusta on käytetty hyödyksi suunnitteluprosessissa.

Myyrmäen laidoilla on jo olemassa olevia laajoja viheralueita, jotka säilytetään tulevaisuudessakin. Keskusta-alueen tiivistyessä tilaa jää yhä vähemmän keskustan viheralueiden käyttöön. Tästä johtuen projektissa on ideoitu myös urbaaniin tilaan moniulotteista vehreyttä. Kaupunkitilaan tuodaan erilaisia viherelementtejä kuten viherseiniä, uusia istutuksia ja kaupunkibulevardeja, joiden yhteyteen tuodaan myös vesielementtejä kaupunkipurojen muodossa. Alueen eri viheralueet yhdistetään toisiinsa viherkäytävän avulla. Viherkäytävä toimii kulkuväylänä alueen asukkaille ja eläimistöille luoden samalla yhden suuren puistoalueen Myyrmäen sydämeen.

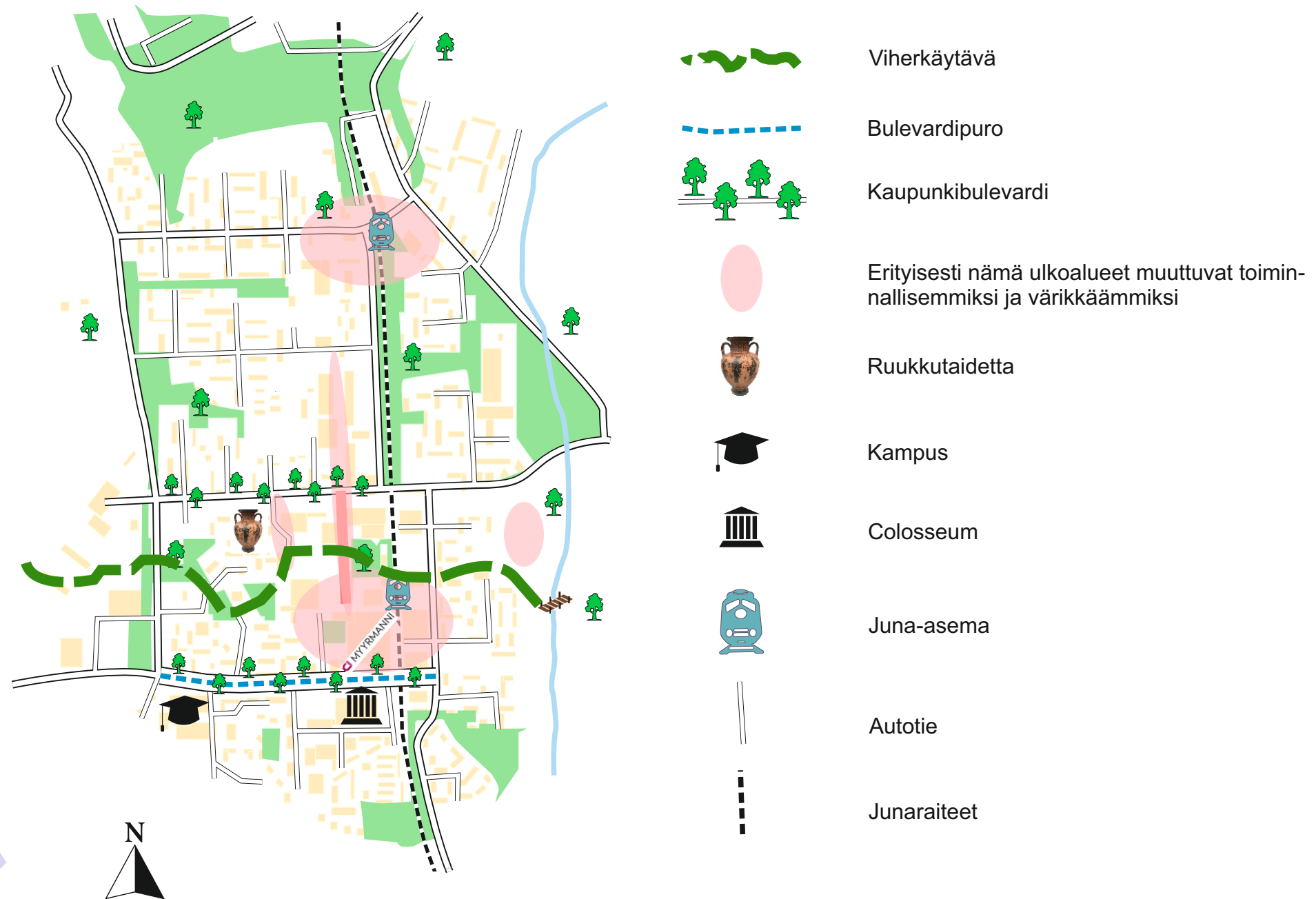
Yhtenä tavoitteena on luoda Myyrmäestä alue, joka houkuttelee viettämään aikaa ja asioimaan paikallisesti. Alueen viihtyvyyttä lisätään tuomalla värikkyyttä katukuvaan ja tarjoamalla ihmisille ulkoilma-alueita, joissa viettää aikaa ja tavata ihmisiä. Alueen asukkaiden toiveesta keskusta-alueen liiketiloja kehitetään houkuttelemalla lisää kivijalkakauppoja ihmisten läheisyyteen. Kivijalkatiloista tulee monitoimisia tiloja, joilla on eri käyttötarkoituksia eri aikoina ja niissä voi toimia myös samaan aikaan eri toimijoita. Näin kannustetaan ja helpotetaan matalan kynnyksen yrittäjyyteen ryhtymistä.

Myyrmäellä on vahva alueellinen identiteetti ja imago, joita vahvistetaan entisestään. Urbanin tilan muokkaaminen viihtyisämmäksi ja alueen vahvuuksien korostaminen luovat alueesta miellyttävän kuvan ja houkuttelevat uusia asukkaita. Tehokkaalla brändäyksellä Myyrmäki saadaan myös muun kansan tietoisuuteen positiivisella tavalla. Alueen sisäisten muutosten lisäksi kehitystä kohdennetaan siis myös ulos päin, jotta Myyrmäkeen kohdistuvia ennakkoluuloja saadaan murettua ja alueen erityisluonne pääsee oikeuksiinsa.

Yllä esitetyt teemat linkittyvät oleellisesti alueen yhteisöllisyyteen ja sen tukemiseen. Viihtyisät viheralueet, kohtaamispaikat, erilaiset tapahtumat ja yleisesti urbanin tilan suunnitteleminen yhteiskäyttöön tukee alueellista yhteisöllisyyttä. Tämä on erityisen merkittävässä asemassa Myyrmäen alueella, jossa väestökanta on hyvin monipuolinen. Projektissa on otettu huomioon nämä seikat ja luodaan aktiivinen kaupunkitila, jossa jokainen otetaan huomioon.

MYR
MA
STAJÄT

Kilpailuraportin suunnitelmia koostettuna kartalle



Maine ajan tasalle

Johdanto

Myyrmäessä on paljon hyvää, mutta sen maine pitää tuoda ajantasalle. Ongelma tuntuu olevan se, etteivät ihmiset tunne Myyrmäkeä. Kyselyiden mukaan myyrmäkeläisten Myyrmäelle antama keskiarvo (8,0=hyvä) oli miltei puolitoista koulunumeroa korkeampi kuin muualla asuvien (6,6). Monet faktat kuitenkin puhuvat Myyrmäen puolesta: junat kulkevat, palvelut löytyvät ja yhteisöllisyys on vahvaa.

Rakkaalla lapsella on monta nimeä

Myyrmäen uutta identiteettiä on lähdetty rakentamaan uuden nimen ja fiiliksen kautta. Lempinimi Myrtsi on monelle rakas. Teetetyin kyselyn perusteella Myrtsi toi ulkopaikkakuntalaisille mieleen lähinnä happaman naaman. Lempinimeä on Myyrmäen aktiivien toimesta vaihdettu kohti Myyr Yorkia. Sitä tuodaan uuden hengen kautta kohti Mykiä lyhennyksenä Myyr York Citystä tai vain sanasta MYyrmäKI. Uusi nimi on rehellinen Vantaan keskuksen rouhealle kaupunkikulttuurille ja sopii sekä nuorten että vanhojen suihin.

Uuden lempinimen ja mielikuvan markkinointi toteutetaan monipuolisesti, jotta ihmiset ottavat sen omakseen. Esimerkiksi uusi Mykin logo (yllä) otetaan käyttöön ja sitä käytetään painetuissa julkaisuissa ja nettisivuilla. Uusi lempinimi myös ikuistetaan graffitein Myyr Yorkin tapaan.

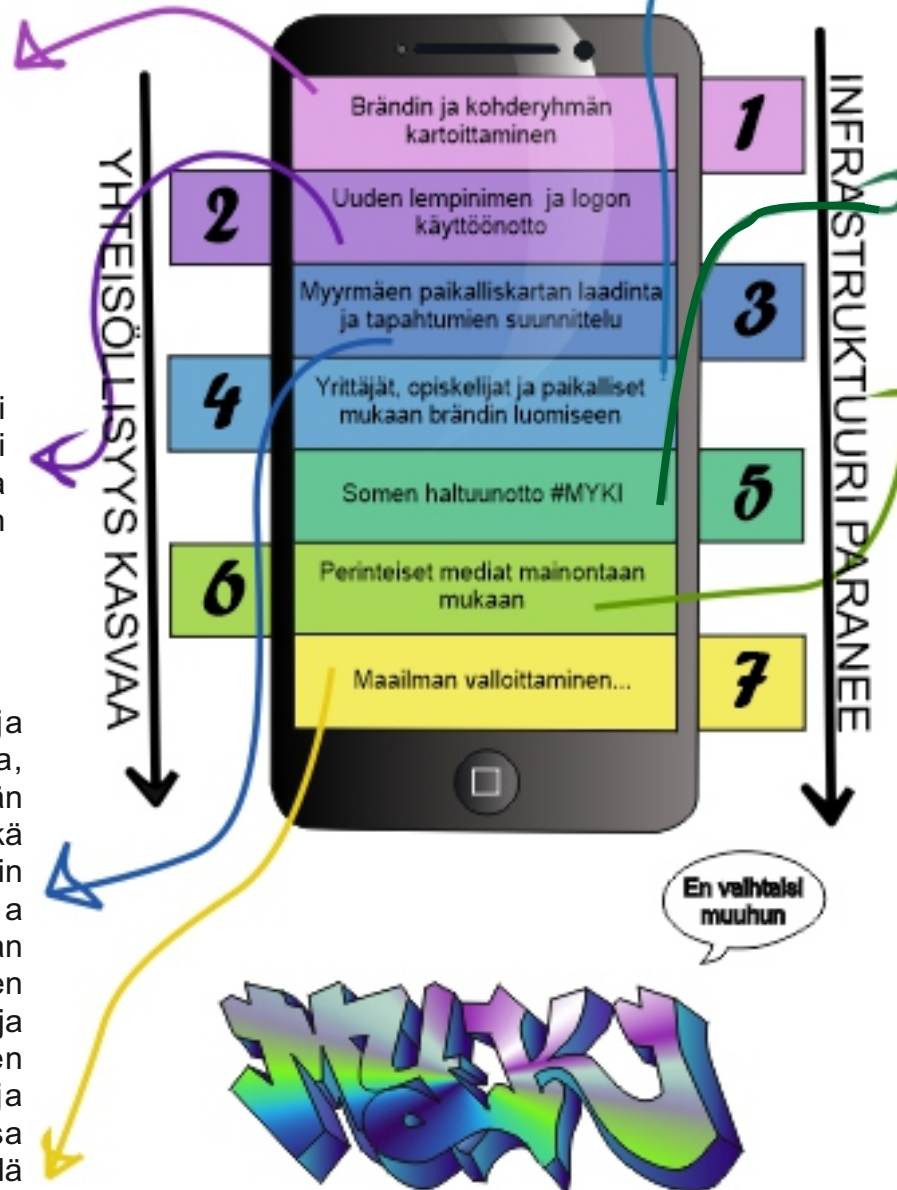
Maailmankartalle

Myyrmäen vetovoimaisuutta mainostetaan ihanan värikkäällä ja elämänmakuisella "Act like a local - made by locals" -kartalla, jossa esitellyt paikat ovat paikallisten suosiossa ja heidän mielestään tärkeitä (demoversio sivulla 7). Mukaan sujautetaan aidot nähtävyydet sekä kasa vihjeitä siitä, miten paikalliskulttuurissa selviytyy. Mukana ovat tietenkin Myyrmäen tärkeimmät tapahtumat. Karttoja painatetaan aina neljännesvuosittain, jotta ajankohtaisuus säilyy. Kansilehdelle sijoitetaan uuden Myyrmäen fressi logo "Myki". Kartan alkulehdelle tulee humoristinen johdanto, jossa esitellään lyhyesti paikan historiaa, ominaispiirteitä ja henkeä. Yksi Myyrmäen karakteristisista piirteistä on muunkielisen väestön suuri osuus. 20,8% asukkaista on jo muunkielisiä ja prosenttiosuuden ennustetaan kasvavan entisestään. Johdannossa ylpeilläään kansainvälisyydellä ja esimerkiksi sillä, miten monella kielellä Myyrmäessä voi tilata pizzan.

Myyrmäkeä mainostetaan turisteille aitona suomalaisena kaupunkikeskuksena lähellä Helsinkiä. Karttoja jaetaan lentokentällä, juna-asemilla ja turisti-infoissa. Vetonaulana toimivat esimerkiksi katutaideteokset. Mätäoan seutu ja muut Myyrmäkeä ympäröivät metsäalueet antavat kaukaa tulevalle turistille hyvinkin aidon suomalaisen luontokokemuksen. Mätäoja turistikohteena vie kävijän myös Vantaan historian äärelle. Myyrmäkeä brändätään turisteille esimerkiksi kävelykohteena: karttaan piirretään reittejä, jotka johtavat ympäröivään luontoon, ja sekaan liitetään kuvia tästä luonnosta. Myös viherkäytävä vahvistaa tätä teemaa.

MYYR
MYKI
MÄ

Rouhea, fressi, värikäs



Opiskelijat osana Myyrmäkeä

Myyrmäen linkittäminen uuteen Metropolian-kampukseen integroi tiedeyhteisön ja myyrmäkeläiset toisiinsa heti alusta alkaen. Kohtaamispaikat, kuten Helsingin Tiedekulman tai Kaisa-kirjaston kaltaiset yhteiset tilat, vahvistavat opiskelijoiden ja muiden asukkaiden välistä yhteisöllisyyttä. Esimerkiksi kampuksen kahviloita ja ruokailutiloja markkinoidaan kaikille ja auloihin tehdään oleskelutiloja, joissa esitellään opiskelijoiden projekteja.

Nuoremmille opiskelijoille, kuten lukiolaisille, järjestetään myös kohtaamispaikkoja ja tapahtumia. Metropolian tuutoritoiminta ulotetaan aktivoimaan näin myös nuorempia koululaisia esimerkiksi järjestämällä heille päiväretkiä ja kokoontumisia. Korkeakouluopiskelijat ovat hyvä tapa saada nuoret ohjattuun toimintaan mukaan pienemmän ikäeron takia. Metropolialta ja muilta alueen kouluilta löytyy sopivia tiloja toiminnan järjestämiseen.

Laajentuva Metropolian kampus tuo Myyrmäkeen kaivattua lisäystä nuorten osuuteen asukkaista. Nuoret otetaan huomioon kaupunkia suunniteltaessa. Ydinalueelle ja varsinkin opiskelija-alueelle houkutellaan yrityksiä ja tapahtumia, jotka vetoavat heihin. Kahvila-/pubiyhdistelmille tulee varmasti nykyistä enemmän kysyntää. Yksi loistava ja halpa tapa mainostaa opiskelijayhteisöissä on haalarimerkit! Myyrmäki-liikkeen vetäjän Petteri Niskasén haastattelusta kävi ilmi, että kampusalueella sijaitsee pienpanimo, jota voidaan hyödyntää opiskelijoiden saavuttamisessa. Yrittäjiä kannustetaan luomaan Myyrmäelle oma olut, tai vaikka jokaiselle Myyrmäen alueelle oman profiilinsa mukainen olut: esimerkiksi Kilteri-olut (opiskelijaystävällinen hinnalla ja maulla), Myyrmäki-olut (mieleenpainuva), Louhela-olut (vastuullinen luomuolut)...

#MYKI

Sosiaalinen media otetaan Myyrmäen brändäyksen tueksi ja luodaan *hästägejä*, joilla merkitä Myyrmäkeä: #Myki #Myyryork #Myrtsi. Somenäkyvyyttä lisätään kilpailujen avulla, joissa käyttäjiä kehoitetaan käyttämään Myyrmäen *hästägejä*. Parhaalle luvataan palkinto, joka on jokin Myyrmäessä tapahtuva aktiviteetti, kuten päivällinen Mike's dinersissa tai elokuva-ilput Kino Myyriin. Tässä osallistetaan paikallisia yrittäjiä ja kanavina toimivat mm. Instagram, Facebook, Snapchat ja Twitter. Some on hyvä kanava saavuttaa lähialueen nuoret ja aikuiset.

Somen kautta voi yhä enemmän houkutella ihmisiä myös kauempaa. Snapchatiin luodaan kanava "My day in Myki", joka näkyy esimerkiksi pohjoismaisille snäppäjille.

Perinteistä mainontaa ei pidä kuitenkaan unohtaa. Se linkitetään somekampanjoihin ulkoasun tai sisällön kautta. Pääkaupunkiseudulla kävijät tavoitetaan hyvin linja-automainonnan avulla. Mainonnassa käytetään samankaltaisia visuaalisia elementtejä kuin somekampanjoissa. Hyvä kanava on myös radio, jossa haastatellaan paikallisia yrittäjiä ja kerrotaan tulevista tapahtumista.

Värikäs Myki

Myyrmäen identiteetti muodostuu alueen ihmisistä, jotka tekevät Myyrmäestä fressin, rouhean ja aidon! Aktiiviset kaupunkilaiset sekä monikulttuurinen väestö rakenne luovat alueesta nuorekkaan ja trendikkään urbaanin lähiön.

Myyrmäkeä markkinoidaan värikkäänä ja yhtenäisenä alueena, jossa jokainen asukas on luomassa alueen identiteettiä. Uusia asukkaita houkutellessa erilaisten tapahtumien, uusien elämyksien ja yleisen fiiliksen avulla.

Arjen keskellä uusi identiteetti näkyy elävän katukuvan, taiteen ja monikulttuurisuuden, tiiviin yhteisön, yrittäjien tukemisen sekä vanhan hyödyntämisen avulla. Myyrmäessä kaikki otetaan huomioon viihtyisyyden parantamiseksi.

Vanhaa ja uutta

Jotta Myyrmäen vallitsevasta maineesta saadaan kaikki irti, on aluetta hyvä brändätä jo olemassa olevien ominaisuuksien kautta ja luoda niistä positiivista mielikuvaa. Vääristyneitä ja vanhanaikaisia mielikuvia pyritään purkamaan. Myyrmäki ei enää tulevaisuudessa ole betoninharmaa 70-luvun lähiö vaan päälle tulee kerrostumaan - ja on jo kerrostunut - paljon uutta, josta muualla ei vielä tiedetä. Myyrmäki ei ole vain lähiö, vaan myös keskus, josta on joka paikasta alle kilometrin kävely viheralueelle. Tulevaisuuden Myyrmäessä vihreys leviää myös urbaaniin keskukseen ja autojen ja harmauden määrä vähenee.

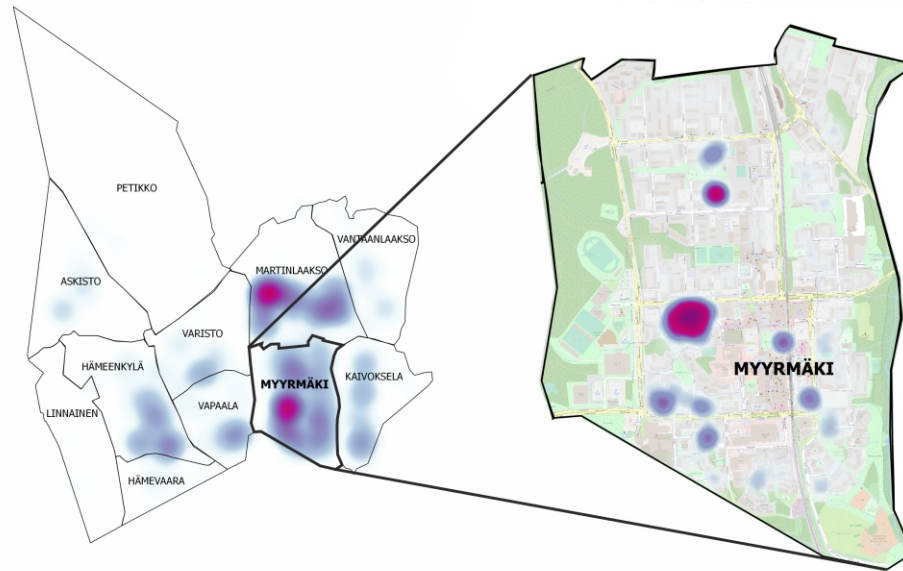
Myyrmäkeen rakennetaan mieleen jäävää katukuvaa, jota vahvistetaan tornitalojen lisäksi myös katutaiteella, patsailla ja erilaisilla istuskeluun soveltuvilla alueilla. Katutilan on tärkeä toimia sopuuhaisesti kaikkien asukkaiden tarpeiden ja toiveiden kannalta. Suomen keleissä penkki ei aina riitä, joten kohtaamispaikkoja viedään myös sisätiloihin.



Myyrmäkeen loihditaan Stokkan kellon, Kolmen sepän patsaan ja Rautatieaseman kivimiesten kaltaisia maamerkkejä, joiden avulla ihmiset usein sopivat tapaamisensa. Suurin osa haastatelluista mainitsi tapaamispaikaksi Myyrmannin. Kaikki tietävät Myyrmannin ostoskeskuksen, mutta nyt on aika tietää myös muita paikkoja Myyrmäestä. Uudet selvät kohtaamispaikat helpottavat myös muualta tulevien navigointia Mykissä.

Värikäs Myki osaksi yhteisöllisyyttä

Myyrmäessä asuu 16 453 asukasta, mikä tekee siitä Vantaan väkirikkaimman kaupunginosan. Asukkaista 20,8% on vieraskielisiä henkilöitä, joista suurimmat ryhmät ovat äidinkieltään venäjän, viron, somalian ja arabian puhujia. Vastaavasti vieraskielisten osuus koko Suomen väestöstä on vain noin seitsemän prosenttia.



Haastattelujen ja tilastojen mukaan Myyrmäessä voidaan havaita nasuinalueiden välillä eriytymistä (Kuva 2). Erityisesti monikulttuurisina alueina pidettiin Kilterin aluetta ja aseman läheisyyttä. Suunnitelman tarkoituksena on luoda yhteinen alue, jossa sosiaalista segregatiota ei pääse tapahtumaan. Yritystoimintaa, kerhotoimintaa ja aktiviteetteja tuodaan Myyrmäen eri osiin, ei pelkästään ydinkeskustan läheisyyteen. Myyrmäen vieraskielisten osuuden on ennustettu nousevan, joten sen huomioon ottaminen alueen markkinoinnissa sekä yhteisöllisyyden säilyttämisessä on hyvinkin ajankohtaista.

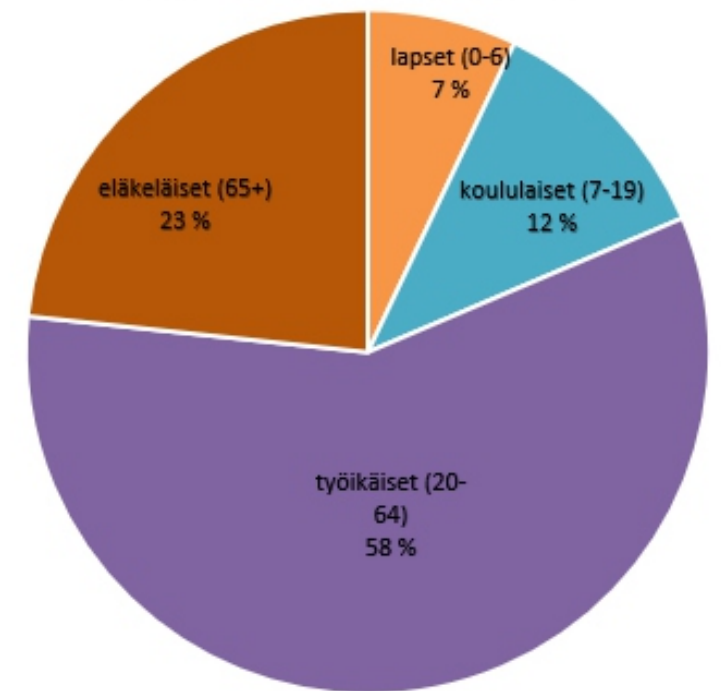
Uudistuva asuntokanta lisää alueen monipuolista väestökantaa. Lapsiperheet otetaan huomioon rakentamalla perheasuntoja. Esimerkiksi ekologiset hybridiasunnot houkuttelevat tiedostavia luovan luokan ihmisiä.

Luodaan yhdessä moniulotteinen kokonaisuus!

Haastatteluista kävi ilmi, että myyrmäkeläiset ovat avoimia monikulttuurisuudelle. Myyrmäen ikärakenteen vanhenemisen ja vieraskielisten määrän kasvun nähtiin toimivan hyvin toistensa vastapainoina. "Suomen väki vähenee, tarvitaan lisää käsipareja", eräs Myyrmäkeläinen totesi haastattelussa. Suomessa syntyvyys on jatkanut laskuaan jo seitsemän perättäistä vuotta ja samanaikaisesti olemassa oleva väestö jatkaa vanhenemista. Suomen väkiluku kuitenkin kasvaa tasaiseen vauhtiin, maahanmuuton ansiosta.

Myyrmäen alueen markkinoinnissa ja tapahtumia järjestettäessä hyödynnetään monikulttuurisuutta ja -kielisyyttä. Tällä hetkellä tapahtumia mainostetaan enimmäkseen suomen ja ruotsinkielellä, jolloin aktiviteetit eivät välttämättä saavuta kielimuurin takia kaikkia ryhmiä. Myyrmäen identiteetin vahvistamiseksi markkinointikieleksi otetaan myös englanti sekä muita alueen käytetyimpiä kieliä, kuten viro ja venäjä. Näin identiteetin vahvistamisen lisäksi vieraskieliset kokevat kuuluvansa paremmin Myyrmäkeen.

Myyrmäen ikäryhmät



Taide ja kulttuuri kadulla

Monikulttuurisuus näkyy katukuvassa jo graffititaiteena, mutta sitä elävöitetään entisestään. Lisääntyvään kivijalkatilaan tuodaan muuttuvia näyttelyitä ja musiikkia. Tilat toimivat myös paikkana uusille monikulttuurisille tapahtumille.

Kulttuurit ja yhteisöllisyys linkitetään toisiinsa. Myyrmäkeen järjestetään tapahtumia, joissa kulttuurit pääsevät erottumaan edukseen. Tapahtumia järjestetään jo paljon erityisesti kesäisin: ravintola-, siivous- ja liikuntapäiviä, illallisia Myyrmäenraitilla sekä runsaasti musiikkitapahtumia Montulla. Näihin kaikkiin lisätään mukaan vivahteita eri kulttuureista esimerkiksi etnisen musiikin tai ruokailukokemuksien avulla. Liesitorille suunniteltu pienenmoinen katsomo näyttää sekä suomalaisia että muun kielisiä ja kulttuurisia näytelmiä. Myös Colosseumia aletaan brändätä potentiaalisena monikulttuurisuuden keskuksena, jonne luodaan teatteritoimitiloja, tanssitiloja, taidegallerioita ja design pop-up -yrityksiä. Colosseumia kehitetään kulttuuri-keskuksen lisäksi opiskelijoiden tarpeisiin yliopistoliikunnan ja terveystalouden kautta.

Myyrmäkeen luodaan *International Day in Myki* -tapahtuma, jossa kulttuurisia elementtejä saadaan esiin. Kuvittele aurinkoinen kesäpäivä Paalutorilla, jonne kerääntyy värikkäitä pöytiä täynnä erilaisia perinneruokia, kansallisasusteita, kuvia kotimaista ja muita omaan kulttuuriin kuuluvia asioita ja tavaroita. Ruokakokemuksen lisäksi ihmiset saavat näin monipuolisen kokemuksen eri maiden kulttuureista. Päivä toimii ravintolapäivän tapaisena ilmestyksenä pari kertaa vuodessa.



Kaikki huomioon ottava Myki

Myyrmäellä on hyvin vahva tiedollinen ja tiedostamaton identiteetti, joka näkyy niin katukuvassa kuin aktiivisten kansalaisten toimintana. Yhteisöllisyyden parantamiseksi on jo tehty paljon, kuten luotu Myyrmäkiliike. Liike pyrkii tekemään kaupungista viihtyisemmän ja elävämmän osallistavien projektien avulla. Lisäksi alueella on paljon kerhotoimintaa ja harrastusmahdollisuuksia, jotka toimivat houkuttimina myös Myyrmäen rajojen ulkopuolella asuville ihmisille, varsinkin lähialueella. Haastattelutuloksista kävi ilmi, että erityisesti Kaivokselasta, Martinlaaksosta ja Louhelasta tulevat ovat vilkkaimpia kävijöitä.

Myyrmäki-tapahtumia varten laadittu kännykkäsovellus on mainio työväline niin paikallisille kuin vierailijoille. Sovelluksesta pystyy viikonpäivien mukaan tarkistamaan mitä, missä ja milloin tapahtumia järjestetään. Yritys voi tätä kautta mainostaa itseään esimerkiksi päivän tarjouksilla ja ravintolan live-esityksillä. Myyrmäelle palkataan oma tapahtumakoordinaattori, joka päivittää ja hallinnoi tapahtumien kännykkäsovellusta. Hän on vastuussa toimitilojen varauksista ja ajoittamisista sekä taloudellisesta kirjanpidosta.

Vanhemman väestön saavuttaminen ja heidän tarpeidensa huomioon ottaminen on hyvin oleellista Myyrmäessä. Vanhuksille on jo olemassa aktiviteetteja erilaisten kerhojen merkeissä. Heitä houkutellaan myös nuorten pariin järjestämällä yhteistyötä koulujen kanssa. Eläkeläiset voivat esimerkiksi toimia apuopettajina, sijaisina tai retkivalvojina Kilterin ala- ja yläkouluissa. Koululaiset sen sijaan tarjoavat vastapalveluksena apua ja osaamistaan tietotekniikassa.

Osallistavia keinoja ovat myös erilaiset tuplakohderyhmille suunnatut tapahtumat eli aktiviteetit, jotka on tarkoituksellisesti suunniteltu vetämään puoleensa erilaisia ryhmiä. Esimerkki tällaisesta ovat opiskelijänäytelmät, joihin vanhukset ja pienet lapset pääsevät ilmaiseksi.

Toteuttaminen

Vantaan kaupunki kehittää luonnollisesti omaa kaupunginosaansa ja hankkii alueelle uusia asukkaita. Sosiaalisessa mediassa markkinointi tavoittaa nopeasti etenkin nuoria. Somekampanjointiin haetaan mukaan yksityisyrittäjiä, kuten asunnonvälitysfirmoja, joiden kohderyhmänä ovat etenkin nuoret ensiasunnon ostajat. Tapahtumien järjestämisessä luotetaan Myyrmäen yhteisöllisyyteen ja talkoohenkisyteen. Myyrmäellä on valmiiksi hyvä tarjonta yhteiskäyttötilojen suhteen. Välineistöä, kuten tapahtumateltoja ja -tuoleja, saa lainaan Vantaan kaupungin liikuntatoimelta.




Opiskelijayhteisöissä haalarimerkin avulla on hyvä markkinoida

MYRKY MÄÄKI


1. Mini-Myki 2,3km

Lähde asemalta Löydöspolkua itään ja ihastele alikulun värikkäitä graffiteja. Jatka suoraan Myyrmäkeläisen asuinalueen läpi vihreälle Mätäojalle, jonka laitamilla on ollut asutusta jo esihistorialliselta ajalta. Käänny Louhelantien jälkeen vasemmalle ja kulje Länteen Vantaan ammattiopisto Varian vierestä. Saavut seuraavaksi viikkaalle Myyrmäen raitille. Pistäydä Lunaan drinkille ja jatka sen jälkeen matkaasi etelään raittia pitkin. Etsi paalutorilta Artsinpolku, jolla saat taas kerran ihastella MyyrYorkilaista katutaidetta.



2. Pohjois-Myki 3,3km

Lähde Louhelan asemalta trendikkään kirkon vierestä. Pistäydä sisällä, kirkko on raikkaasti sisustettu. Sitä ei turhaan kutsuta Valon kirkoksi. Seuraavaksi pääset nauttimaan alueen vehreydestä Viherouiston poikki kulkevalla polulla. Raappavuorentien jälkeen saavut Myyrmäen luontokorttelin



kautta urheilukenttien äärelle. Pysähdy katsomaan peliä, tai jatka talojen välistä Myyrmäen raitille. Raitilla voit osallistua pihakirppikseen ja käydä kivijalkaravintolassa lounaalla.

3. Luontopolku 3,0km

Aloita aamusi virkistävällä kävelyllä Myyrmäen asemalta toiselle (Huom: Myyrmäessä on kaksi juna-asemaa!). Koska suurin reitti on harvoin se hauskin, lähde Louhelan asemalta pohjoiseen kohti Jokiuoman puistoa. Puistossa törmäät lampeen ja voit ruokkia sorsille kaikki ylijääneet pullanmurusi. Kun olet nauttinut tarpeeksi sorsista voit siirtyä Minigolfaamaan puiston Itäaidalle. Tämän jälkeen suuntaa kulkusi Etelään Mätäojan vartta pitkin ja ihastele Suomen luontoa. Uupuneeena, mutta onnellisena voit ihastella MyyrYorkin graffititaidetta Löydöspolulla, ennen kuin saavut määränpäähäsi Myyrmäen asemalle. Ennen junaan hyppäämistä, voit vielä nauttia virvokkeita aseman vieressä olevassa kapakassa.



SHOPPAILU:

MYYRMANNI

Myyrmäen suosituin kohtaamispaikka täynnä ruokaa ja shoppailumahdollisuuksia. Länsipuolella tapahtumien hotspotti **Monttu**.

ISOMYYRI

Isomyyrin kauppakeskuksesta löytyy kauppojen lisäksi myös kaupunkilaisten yhteisiä tiloja, kuten nuorten monitoimitila **Arkki**.

RUOKAA:



Lunassa aika kuluu ystävien, keikkojen, kahvin ja pelailun merkeissä.

Paras paikka tavata



Rennon tyylikkääseen ravintolaan kannattaa tulla kauempaakin, sunnuntai-brunssia unohtamatta.



Täältä löytyy Länsi-Vantaan monipuolisin ruoka-, juoma ja viihdetarjonta! Yökerho on pe-la auki viiteen asti.



Pistäydä Metropolian kampuksella pienpanimolla kokeilemassa Myyrmäen nimikko-olut.

Asiantuntijat valitsivat Mike's Dinersin seudun parhaaksi uudeksi ravintolaksi. Mike's Diners löytyy helposti aseman alakerrasta.

KULTTUURIA:



Myyrmäkitalossa toimiva Artsi on Vantaan taidemuseo aivan aseman vieressä. Vaihtuvat näyttelyt takaavat mielenkiintoiset vierailut kerta toisensa jälkeen. Samassa rakennuksessa toimii myös elokuvateatteri **Kino Myyri** ja Myyrmäen kirjasto.



Myyrmäki on täynnä **katutaidetta**. Maalauksia löytyy kaikista G:llä merkityistä kohdista.



Colosseum on tapahtumien näyttämö ja harrastuskeskus. Sen monipuolinen kulttuuritarjonta tyydyttää vaativammankin kulttuurinkuluttajan.

	Päätie		Viheralue
	Sivutie		Viherkäytävä/bulevardi
	Polku		Kortteleita
	Junarata		Rakennelma
	Myyrmäenraitti		Aukea
			Vesistö

Menetelmät

Kirjallisuutena on käytetty maantieteen projektiharjoituskurssin kurssimateriaaleja, tilastotietoa sekä Vantaan kaupungin tekemiä tutkimuksia. Myyrmäki liikkeen Facebook-sivustolle jaettua verkkokyselyä sekä avoimia paikallishaastatteluja Myyrmäen keskustassa sekä Arabian ostoskeskuksen läheisyydessä on myös hyödynnetty projektissa. Puhelimitse haastateltiin markkinoinnin asiantuntijaa Timo Lallia, joka on mainostoimisto Speciaal in yhteyspäällikkö. Lisäksi CoreIDRAW-ohjelmalla on tuotettu prototyyppi Myyrmäen turistikartasta ja siihen merkattu haastatteluista tärkeimmät esiin tulleet kohtaamispaikat.

Viitteet

Kaupunkisuunnittelu virasto, Myyrmäki-kysely (9.5-16.6.2016)
http://www.vantaa.fi/instancedata/prime_product_julkaisu/vantaa/embeds/vantaawwwstructure/138608_Liite_3_014400_karttapohjainenkysely.pdf. Vantaa Myyrmäki.

Vantaan kaupunki, Kulttuuritilat http://www.vantaa.fi/vapaaaika/kulttuuri/kulttuuria_vantaalla/kulttuuritilat, Vantaan nettisivut

Vantaan kaupunki & Trafix & WSP, Kaavarunko (16.4.2018)
http://www.vantaa.fi/myyрмаen_kaavarunko, Vantaan nettisivut

Myyrmäki-liike, esittelyjä ja tapahtumia
http://www.myrtsi.fi/index.php?option=com_k2&view=item&layout=item&id=25&Itemid=150
http://www.myrtsi.fi/index.php?option=com_k2&view=item&layout=item&id=25&Itemid=150

Tilat, välineet ja palvelut (http://myrtsi.fi/index.php?option=com_k2&view=item&layout=item&id=59&Itemid=3) Myyrmäki

Tilastokeskus, Väestörakenne Vantaan suuralueelta. <https://www.stat.fi/>

Linda Poppenheimer, Circle of hands (<https://ecologistics.org/circle-of-hands/>) Ecologistics, Convene, Collaborate, Act.

Irina Miroshnichenko, Diverse people (<https://www.dreamstime.com/stock-illustration-cartoon-diverse-people-set-vector-men-women-young-old-different-poses-cute-simple-modern-flat-style-image69995509>)

Ville Paunonen, Coworking-Myyrmäki. Asiantuntija haastattelu, Petteri Niskanen

Urbaanin myyrmäkeläisen katukuva

Johdanto

Myyrmäen alue on monen urbaanin vantaalaisen olohuone. 1960-luvulla keskelle länsivantaalaisia maaseutumaisemia syntynyt uusi asuinalue toimii Länsi-Vantaan keskuksena. Myyrmäen olemuksella on merkitystä alueen tämän päivän ja tulevaisuuden elämässä. Urbaanin katukuvan suhteen on lähdetty ideoimaan tulevaisuuden Myyrmäkeä, jossa jokaisella on hyvä olla myös tulevaisuudessa. Ideoinnissa on otettu huomioon viihtyvyyden ja nautittavuuden kannalta tärkeitä arvoja kuten turvallisuus, ympäristöystävällisyys, monimuotoisuus ja helppo liikuttavuus. Ideoinnissa on otettu huomioon myös ongelmalähtökohtainen näkökulma: miten jokin olisi parannettavissa, jotta se olisi miellyttävämpi tulevaisuudessa. Innovatiivisen luomisprosessin seurauksena saatiin oivia ja tuoreita ideoita päivittämään Myyrmäen kasvoja moniulotteisella otteella. Kohti kaupunkimaisempaa ilmettä siirrytään, kun nykyisen asuntovaltaisen katukuvan sekaan tuodaan uusia kaupankäynnin ja työssäkäynnin muotoja ja toimimisen keskittymiä. Esteettisyyttä unohtamatta visuaalisesti miellyttävillä ratkaisuilla halutaan tuoda Myyrmäen potentiaali täysin uudelle tasolle. Pienillä yksityiskohdilla, ympäristön somistamisella ja raikkailla pinta- ja väriratkaisuilla luodaan tulevaisuuden Myyrmäelle silmää miellyttävä lopputulos.

Menetelmät

Urbaanin katutilan suunnittelua varten on hankittu pohjaaineistoa ideoinnin tueksi. Suunnittelussa on otettu huomioon nykyiset ja suunnitellut tilaratkaisut. Tulevaisuuden Myyrmäen kivijalkatilan ideoinnissa on käytetty Helsingin Vallilasta kerättyä haastatteluaineistoa, jossa asiantuntijana toiminut monitoimisen kivijalkatilan yrittäjä (Vallilan Stoori) on antanut näkemyksiään esitellyn konseptin mahdollisuuksista. Lopuksi saatua aineistoa on hyödynnetty luomistyössä siten, että saatuja näkökulmia ja kehittämisideoita huomioidaan monitoimisen kivijalkatila-yrittäjän näkökulmasta. Haastatteluaineiston lisäksi ideoinnin aineistona on käytetty Myyrmäen alueelta kerättyä viihtyvyyttä mittavaa dataa, jota on kerätty Imperial College Londonin kehittämällä EpiCollect5 – kännykkäohjelmistolla. Kännykkäpohjaisen datankeräysohjelmiston avulla Myyrmäen alueelle sijoittuvassa kenttätutkimuksessa on kartoitettu viihtyvyyttä myyrmäkeläisille oleellisissa paikoissa. Saadussa datassa alueen nykyistä viihtyvyyttä on arvioitu ja käytetty aineistona epävihtyisiksi koettujen alueiden kohentamiseen liittyvässä ideoinnissa.

Katuelämän uusi ulottuvuus – laatoitettua kulkupintaa kivijalkatilan säestämänä

Tulevaisuuden Myyrmäen palvelut laajenevat ihmisten luokse kaduille uuden kivijalkatilan ollessa oleellinen osa uudistuvan kaupunginosan olemusta. Nykyisiä kävelyalueita kehittämällä Myyrmäkeä rakennetaan helposti kevyen liikenteen kuljettavaksi tekemällä kevyen liikenteen alueista sekä reiteistä varteenotettavia todellisia liikkumisen vaihtoehtoja. Pyöräilylle luodaan uusia kulkukanavia. Houkuttelevuutta ja turvallisuutta lisätään erilaisin tarpeenmukaisin valaistusratkaisuin ja pintamateriaalivalinnoin, jotka saavat liikkumisen tuntumaan mukavalta, viihtyisältä vaihtoehdolta.

Kohtaamisia siellä, missä kivijalkatilan palveluja kaivataan



Kevyen liikenteen kulkuväylät rajataan selkeästi niiden käytettävyyden parantamiseksi.

Myyrmäen keskeisimmillä kävelyalueilla uusi rakennuskanta levittäytyy elävänä kivijalkakaupunkina, jossa liikenneväylien varsilla keskitetysti sijaitsevat kivijalkatilat tarjoavat matalan kynnyksen saavutettavuuden. Kivijalkatila toimii Myyrmännin kauppakeskuksen palveluitten jatkeena. Valmistuva kivijalkatila mahdollistaa tilavissa tiloissa limittäisyydenkin tarjoten loistavia mahdollisuuksia muun muassa aloitteleville yrittäjille. Sama tila voi olla useamman eri toimijan käytössä samanaikaisesti; kahvilan tiloissa voi toimia lisäksi esimerkiksi pieni putiikki. Samoin tilalla voi olla eri käyttötarkoituksia riippuen vuorokaudenajasta, viikonpäivästä tai vuodenajasta. Tiettynä päivänä tilan voi aamulla vallata kirjakerhon tapaaminen, päivällä hieroja ja illemmalla viinibaari. Myyrmännin ja Myyrmäenraitin ympäristössä kivijalkatilaa kehitetään kävelykatukeskittymien ympärille erilaisine syvennys- ja terrassiratkaisuineen avoimeksi ja puoliavoimeksi tilaksi, joka näyttää kutsuvalta.



Kivijalkatiloja voidaan jakaa useamman eri toimijan kesken.

Osa uusista kivijalkatiloista kehitetään eteen päin edelleen yhteisöllisiksi kohtaamispaikoiksi toimimaan nuorison ja varttuneemmankin väestön kohtaamispaikkoina. Erityisesti aloittelevan yrittäjän toimesta uusien kivijalkatilojen suoma limittäisyys vaikuttaa raikkaalta ja varteenotettavalta idealta jakaa turvallisesti kustannuksia samoissa tiloissa olevien toimijoiden kanssa. Tapauskohtaisesti kivijalkatilaa luodaan myös jo olemassa olevaan rakennuskantaan täydentäen näin urbanisoituvaa Myyrmäkeä.



Kivijalkatilojen monipuolinen toiminta virkistää yrittäjyyttä ja katukuva.

Urbaania ja viihtyisää katupintaa.

Esteettinen Myyrmäki – väriä, hyötykäyttöä ja ympäristötaidetta

Kaupunkikuvan viihtyvyyttä kehitetään paitsi esteettisin myös käytännöllisin menetelmin. Pääasiallisena tavoitteena on, että katukuvasta ei löytyisi täysin hyödyttömiä tai turhan pantteja alueita lainkaan. Katukuvan raikkauteen ja esteettisyyteen panostetaan erilaisin väri- ja materiaalivalinnoin sekä lisäämällä taidetta. Värit ovat muuhun ympäristöön sopivia, eivätkä seinämaalaukset luo ristiriitaa ympäröivien kohteiden kanssa. Jo olemassa olevien rakennusten kohennustoimet painottuvat eritoten niihin rakennuksiin, jotka ovat muutenkin korjauksen tarpeessa tai joiden ulkonäöllä on merkittävä rooli katukuvan viihtyisyyden luonnissa. Uusissa rakennuksissa huomioidaan jo suunnitteluvaiheessa niiden osuus katukuvassa ja viihtyvyyden jatkuvuus.

Väriä ja taidetta lisätään rakennusten lisäksi myös muuhun rakennusmateriaaliin, kuten siltoihin, kiveykseen, junaradalle sekä muihin pienempiin elementteihin kuten kaivonkansiin ja sähkökaappeihin. Laatoituksen osuutta lisätään suosituilla kulkureiteillä ja oleskelupaikoilla. Laatoitus otetaan mukaan katukuvan värimaailmaan luomalla miellyttäviä muotoja tai tukemalla ympäröiviä värejä ja taidetta ulottamalla ne myös maan tasoon. Suojateitä muutetaan asfalttiin maalatuista viivoista laattojen värien avulla luoduiksi suojateiksi.



Myös Myyrmäen juna-asemasta muokataan aluetta kuvaavampi jo heti ensisilmäyksestä lähtien. Asemalle lisätään väriä ja esimerkiksi junaraiteiden poikkipuita ja rata-alueen kiviä voidaan maalata eri värein. Tällöin Myyrmäkeen saapuva pääsee heti kiinni kaupunginosan visuaaliseen ilmeeseen. Erityisesti maalaustaiteessa alueen asukkaat pääsevät vaikuttamaan. Asukkaat voivat osallistua yhteiseen suunnitteluun keskustelemalla taiteen tyylistä. Joidenkin alueiden taide luodaan talkookeinoin, jolloin asukkaat saavat itse heiluttaa sutia ja olla mukana luomassa naapurustoa ja viihtyisää katukuvaa.

Viihtyisyyttä urbaanin kulkijan olohuoneessa

Taide ei rajoitu pelkästään eri värein luoduksi teoksiksi vaan alueelle luodaan myös erilaisia taidepisteitä. Taideteokset voivat inspiroitua eri alueista ja paikannimistä. Esimerkiksi Ruukkukujan varrelle sijoitetaan erilaisia ruukkuteoksia; eri kokoisia ja värisiä, eri materiaaleista ja eri käyttötarkoituksiin. Vakituksia katuperformanssipaiikkoja luodaan suuren läpikulun paikoille. Asukkaat ja vierailijat osaavat kulkea näille paikoille katuperformanssia kaivatessaan tai halutessaan esiintyä. Esimerkkikohteita ovat Paalutori, Myyrmännin eteläpuolinen aukio Rajatorpantien kyljessä sekä Myyrmäenraitin ja Ojapolun risteykseen jäävä aukio uimahallin edessä. Lisäksi erilaisia vuodenaikoja hyödyntäviä taidepuistoja ilmestyy alueelle. Näyttelyt vaihtuvat vuoden kulun ja vallitsevien elementtien (kasvisto, lumi) mukaan.

Valaistuksella on tärkeä rooli paitsi viihtyvyyden myös turvallisuuden kannalta ja sitä lisätään suurimman painopisteen ollessa aseman alueella. Valaisimet integroidaan innovatiivisesti katukuvan taiteellisuuteen erilaisin tyylein ja valaistusvaihtoehtoin. Tavallisesta katulampusta poiketen valaisimet voivat olla värikkäitä, luoda esimerkiksi kadun ylle erilaisten lampujen verkoston ja toimia jopa istuimina. Myös alueella sijaitsevia siltoja valaistaan iltaisin eri värein. Valaisinten pääasiallinen toimi kuitenkin säilyy valon tuojina ja turvallisuuden luojina.

Ihminen istuu sinne missä se on mukavinta

Kaupunkikuvaan kehitetään lisää yhteistä ulkotilaa. Erityisesti istumapaikkoja lisätään runsaasti; penkkien lisäksi kaduille tuodaan kaikenikäisille sopivia keinoja ja muutamia katettuja istuinpaikkoja keuhon sään ja talven tarpeisiin. Penkit toimivat myös alustana katutaiteelle. Uusia leikkikenttiä, ulkoilmakuntosaleja ja koirapuistoja rakennetaan esimerkiksi suurten parkkialueiden tilalle. Näin saatetaan eri ikäisiä ja henkisiä ihmisiä viettämään aikaa yhteisille ulkoalueille.





Viitteet

Vantaan kaupunki & Trafix & WSP,
Kaavarunko (luettu 7.5.2018)

http://www.vantaa.fi/myyrmaen_kaavarunko,
Vantaan kaupungin nettisivut

Kuvalähteet (kaikki kuvat luettu 7.5.2018)

<https://departmentfortransport.files.wordpress.com/2015/07/radweg-amsterdamerstraatweg-utrecht-niederlande.jpg?w=900>

http://www.yoochai.com/blog/wp-content/uploads/11741066_460311114138927_7279020818030033673_o-1024x683.jpg

http://www.kuvakuja.fi/sites/kuvakuja.fi/files/imagecache/ess_slideshow_horizontal/original_images/00/00/02/28/a0f83873a0433f84243ba505b5b07a22766aed71.jpg

https://archi-e.fi/system/files/styles/large_image/private/2._pintoina_penrose_keskuskatu_96767705720c64172fcb1d8da19ca314.jpg


<https://www.wonderslist.com/wp-content/uploads/2014/08/Wroclaw-Poland.jpg>

<http://hannuoskala.fi/wp-content/uploads/2012/08/kivetysta-4.jpg>

<https://www.livablecities.org/articles/painting-town-part-2-buildings-0>

<https://www.demilked.com/creative-beautiful-steps-stairs-street-art/>

<https://matadornetwork.com/trips/75-places-so-colorful-its-hard-to-believe-theyre-real-pics/>



monikäyttöisyys

kaupallisuus

**Myyrmäen
kivijalkatila**

muovautuvuus

jaettavuus

yhteisöllisyys

Upeaa ja innovatiivista kaupunkikuvaa viherrakentamisella

Johdanto

Myyrmäen viheralueet sijaitseva kaupunginosan laidoilla pirstoutuneena toisistaan. Lisäämällä viherrakenteita alueelle sekä rakentamalla alueita yhdistäviä viherväyliä lisätään alueen ekologista monimuotoisuutta, edistetään ekosysteemien joustavuutta sekä parannetaan hulevesien imeytymistä maaperään. Viheralueiden tarjoamien ja ylläpitämien ekosysteemipalveluiden on todettu kohottavan asukkaiden sekä fyysistä että psyykkistä terveyttä. Viheralueet voivat siten edistää koko Myyrmäen sosioekonomista tilannetta.

Menetelmät

Alueeseen tutustuttiin retkillä, joilla kartoitettiin viheralueita sekä tutustuttiin alueen ominaispiirteisiin. Aiheeseen perehdyttiin myös hakemalla tietoa internetistä ja tieteellisistä artikkeleista. Raporttiin haastateltiin kolmea asiantuntijaa. Haastattelut tehtiin avoimina teemahaastatteluina. Elina Kettunen antoi neuvoja Mätäojan kunnostamisesta, hulevesien ohjaamisesta ja niiden hyötykäytöstä osana kaupunkirakennetta. Viheralueista ja niiden parantamishdotuksista keskusteltiin maisemasuunnittelijoiden Heidi Burjamin ja Satu Nätyngin kanssa.




Maisema-arkkitehti Even Bakken visio kaupungin ytimen läpi kulkevasta viherkäytävästä.

Viherväylä tarjoaa virkistävän kulkureitin moniulotteisen kasvillisuuden keskellä.

Viihtyisä viherväylä

Yhdistetään pirstaloituneet viheralueet tavalla, joka luo yhteisöllisyyttä, viihtyisyyttä ja upeaa kaupunkikuvaa!

Viihtyisä viherväylä on virkistävä oleskelu- ja toimintaympäristö niin alueen asukkaille, vierailijoille kuin eliöstöllekin. Viherväylä toimii alueen persoonallisena, muista kaupunginosista erottavana elementtinä ja mieltä rauhoittavana kulkuväylänä kaupungin hälinän keskellä. Väylä yhdistää tärkeän ulkoilu- ja suojelualueen sekä yksittäisiä pienempiä viheralueita toisiinsa toimivalla ja luonnonmukaisella tavalla. Viherväylä muun muassa kasvattaa Myyrmäen ekologista kestävyttä, parantaa kaupungin ilmanlaatua, auttaa hulevesien imeytyksessä maaperään, nostaa asuinalueiden omaleimaisuutta ja monipuolistaa ympäristöä.



Viherväylä koostuu päällystetystä puistoväylästä, jota reunustavat vehreät monivuotisista, helppohoitoisista ja kulutusta kestävästä kasveista koostuvat viheralueet. Näitä ominaisuuksia omaavia kasveja ovat esimerkiksi sammalet, jäkälät, heinät, havuelementit, puut, pensaat ja varpukasvit. Väylä saattaa yhteen Myyrmäkeä ympäröivän ainutlaatuisen luonnon sekä alati kasvavan kaupungin urbaanin ilmeen aivan uudella tavalla. Tämän kaupunkielementin ainutlaatuisuutta lisää myös aivan uudenlainen mahdollisuus eri aistein koettavan taiteen ja luonnonelementtien yhdistämiseen.

Kaupunkiympäristössä mutkittelevan viherväylän lisäksi Myyrmäen alueelle suunnitellut kaupunkibulevardit ovat suunniteltua vehreämpiä. Hulevesistä toteutettu bulevardipuro lisää ympäristön ja alueen ekosysteemien monipuolisuutta. Bulevardit ovat viherväylän tapaiset, mutta avarammat, jotta luonnonkivistä kasatut purot näkyvät mahdollisimman hyvin vehreyden keskeltä.



Viherväylä kulkee Myyrmäen keskusta-alueen läpi Mätäojan takaisen metsän laidasta urheilupuiston metsäalueelle yhdistäen kaksi tärkeää metsäaluetta. Vihreät kaupunkibulevardit sijoittuvat Rajatorpantielle ja Vaskivuorentielle luoden Myyrmäkeen persoonallista ja innovatiivista kaupunkikuvaa.

Kauniit kaupunkivedet!

Kehitetään Mätäojan vartta ja sadevesien hyödyntämistä katukuvassa. Ohjataan sadevedet solisevaan bulevardipuroon tai hyödynnetään niitä paikallisesti.



Mätäojan vartta kehitetään lisäämällä sen varteen penkkejä, roskakoreja ja valaistusta sekä piristetään alueen ilmettä luontoon sopivilla istutuksilla.

Myyrmäen itäisellä laidalla kulkeva Mätäoja antaa alueelle omaleimaisen luonteensa. Mätäojan ympäristö toimii Myyrmäen asukkaiden suosittuna ulkoilureittinä, mutta kaipaa ulkonäöllistä ehostusta. Mätäoja on sekä luontoarvoiltaan että kulttuurihistorialliselta taustaltaan merkittävä alue, jota voidaan hyödyntää entistä enemmän virkistyskäytössä: esimerkiksi koulujen, päiväkotien ja harrastusseurojen toiminnassa ulkoilu- ja retkikohteena. Alueella esiintyy useita erityisiä lajeja, kuten harvinainen kovakuoriainen halavasepikkä, jotka ovat sopeutuneet luonnontilaiseen ympäristöön. Mätäojan alueen yleistä viihtyisyyttä lisätään siten, että sen omaleimaisuus ja luonnontilainen ekosysteemi pysyvät kuitenkin ennallaan.

Mätäojan laskuojassa sijaitseva ankkalampi kunnostetaan uudella reunakiveyksellä ja sen ympäristöön sijoitetaan penkkejä sekä turvallisuutta parantavat uudet kaiteet. Ankkalammella on myös Mätäojaan laskevien hulevesien osalta tärkeä tehtävä, sillä se toimii hulevesien hidastus- ja viivytysaltaana. Viivytysaltaat estävät hulevesien valumista suoraan vesistöön ja estävät siten liiallisten ravinteiden sekä pienhiukkasten valumisen osittain rehevöityneeseen Mätäojaan. Hidastus- ja viivytysaltaat myös pienentävät virtaavan veden maaperää kuluttavaa eroosiovoimaa. Laskuojien eroosiota on mahdollista vähentää maaperää sitovan kasvillisuuden, eroosiomattojen ja isojen kivien avulla. Myös Mätäojan varren ja Myyrmäen keskustan yhdistävät sillat kunnostetaan.

Sadevesiä hyödynnetään näkyvästi katukuvassa sinisinä elementteinä niiden suodatuksen ohella, jotta Mätäojaan saapuva hulevesien määrä vähenee ja vedet suodattuvat paremmin. Sadevedet ohjataan sekä soliseviin bulevardipuroihin teiden varsille että hyödynnetään paikallisesti viheralueiden kasteluvetenä esimerkiksi viherkatoilla ja viherseinissä. Puhdistettuja hulevesiä ohjataan myös kaupunkiviljelmille, joiden ylläpidosta voidaan sopia taloyhtiöiden kesken. Pienimuotoiset kaupunkiviljelmät ja -puutarhat lisäävät yhteisöllisyyttä naapurustoissa ja taloyhtiöissä. Lisäksi niiden kastelu puhdistetuilla hulevesillä on taloudellisesti ja ekologisesti kannattavaa.

Rajatorpantien vihreän bulevardin keskelle rakennetaan luonnonkivistä koostuva bulevardipuro. Sadevedet kaduilta ja tonteilta ohjataan puroon, joka kulkee ajoteiden välissä. Ennen puroon päätymistä sadevedet suodatetaan ritilöiden läpi isompien roskien poistamiseksi ja johdetaan lopuksi kohti Mätäojaa salaojin kautta. Bulevardipuro sekä suodattaa että hidastaa valumavesiä ja toimii sadepuutarhaperiaatteella. Puro toimii moniulotteisena pintana, joka kehittää alueen ekosysteemipalveluita, tekee kaupunkiympäristöstä esteettisesti viihtyisemmän ja edistää luonnon monimuotoisuutta urbaanissa kaupunkikuvassa. Puroon lisätään erilaista kosteikoissa viihtyvää kasvistoa, kuten pohjanrantakukka, mikä mahdollistaa niin kutsutun siniviherrakenteen tuomisen Myyrmäkeen. Myös bulevardien varsiin istutetaan eritasoista kasvistoa hulevesien imeytymisen ja biosuodatuksen edistämiseksi.

Myyrmäen keskustan uudisrakentamisen yhteydessä on mahdollista muokata uusia parkkipaikka-alueita ja tontteja paremmin hulevesiä suodattaviksi ja johtaviksi. Vesien biosuodatusta lisätään korvaamalla osa betonisesta pinnasta hiekalla tai nurmikolla. Pääasiallisena tavoitteena on hidastaa vesien valumista ennen niiden päätymistä Mätäojaan; osa hulevesistä ohjataan tonteilta kohti edellä mainittua bulevardipuroa ja siten osaksi virkistysalueita.

Urbaani kaupunkivihreä!

Tuodaan kasvillisuutta osaksi kaupunkirakenteita pirteillä viherelementeillä. Viherseiniä valtaväylille ja bulevardi kukkaan!



Kaupunkibulevardien monitasoinen kasvillisuus ja vesielementit luovat upean kokonaisuuden.

Rajatorpantie sekä Vaskivuorentie muutetaan vihreiksi bulevardeiksi monitasoisten istutusten avulla. Kasvisto lisää alueen viihtyvyyttä, parantaa ilmanlaatua ja edistää hulevesien imeytymistä. Moniulotteinen kasvisto myös auttaa suojelemaan luonnon monimuotoisuutta.

Kerrostalojen katoille rakennetaan viherkattoja. Näihin valitaan Suomessa luontaisesti kasvavia lajeja, kuten keltamaksaruoho ja muita maksaruohokasveja, muistuttamaan kukkivaa ketoa. Valitut lajit ovat sopeutuneet hyvin Suomen luontoon ja pärjäävät myös kuivilla kasvupaikoilla, joten ne vaativat vain niukasti hoitoa. Viherkatto toimii samalla veden puhdistajana veden suodattuessa kasvi- ja maakerroksen läpi sekä imee suurimman osan sadevedestä, joten hulevesikertymä pienenee. Viherkatot lisäävät alueen monimuotoisuutta tarjoamalla elinpaikkoja ja ravintoa muun muassa kimalaisille ja perhosille. Ne myös toimivat kesällä viilentävästi, lisäävät ilmankosteutta sekä toimivat ihmisten virkistävänä oleskelutilana.



Valitsemalla kuivuutta sietäviä kasvilajeja 5-10 cm:n maapeite on riittävän paksu kasvualustaksi. KovinLiian? ohuen maapeitteen seurauksena kuivilla kausilla kasvit voivat tarvita lisäkastelua. Kuvassa Dag vatten guiden esimerkki Ruotsissa toteutetusta viherkattosta ja siinä käytetystä kasvillisuudesta.

Viherseinät ovat eläviä taideteoksia ja sopivat Myyrmäen katutaidevisioon saumattomasti. Viherseiniä rakennetaan uusiin tornitaloihin sekä kävelytien varteen. Viherseinät vähentävät hulevesien määrää, koska vesi talojen katoilta johdatetaan suoraan seinien kastelumekanismiin. Viherseinät lisäävät luonnon monimuotoisuutta lisäten erilaisten hyönteisten määrää. Ne puolestaan houkuttelevat lintuja alueelle. Viherseinät toimivat kaupungin keuhkoina ja parantavat ilmanlaatua sitomalla ilmassa olevia pienhiukkasia. Ne tuovat väriä kaupunkikuvaan sekä korostavat rakennusten esteettistä ilmettä. Viherseiniin valitaan Suomen olosuhteisiin sopivia kasveja, kuten sammalta, jäkälää, pieniä pensaita, perennoja ja saniaisia.



Great Parksin ideoima ja toteuttama viherseinä edustaa modernia, elävää katutaidetta

Viherseinien- ja kattojen kotimaista osaamista edustaa Envire. Yrityksen mukaan Sempergreenin Flexipanel -rakenteella on helppo rakentaa jopa kokonainen vihreä julkisivu. Viherseinä voi olla myös pienempi vihreä taulu rakennuksen seinällä. Oikeilla kasvivalinnoilla ja tietokoneohjatulla tiikkukastelujärjestelmällä saadaan vihreä seinä menestymään myös Suomen sääolosuhteissa.



Sempergreen Living Wall -viherseinät ulkoseiniin edustavat kotimaista viherrakentamisosaamista.

Viitteet

Juutila, H. 2011. Ekologiset yhteydet kaavaselvityksissä. Hämeenlinnan kaupunki.

Pitkäranta, H. 2011. Ekologiset yhteydet kaavoituksessa. Ekologiset yhteydet 6-seminaari. Ympäristöministeriö.

Tzoulas, K., Korpela, K., Venn, S., Yli-Pelkonen, V., Kaźmierczak, A., Niemela, J. & James, P. 2007. Promoting ecosystem and human health in urban areas using Green Infrastructure: A literature review. Landscape and Urban Planning. 81: 3. 167–178

Väre, S. 2011. Yhdyskuntarakenteen hajautuminen ja ekologiset yhteydet. SIT

Kuvalähteet

Dag vatten guide, 2018. <http://godaexempel.dagvattenguiden.se/project/gront-tak-mitt-i-city/> Luettu 15.4.2018

Envire, 2018. Viherseinät. <http://www.envire.fi/tuotteet/viherseinat.html>. Luettu 2.5.2018.

Even Bakke, 2018. Viheralueideat. <https://landskapsarkitekt.tumblr.com/post/145998994053>. Luettu 12.4.2018

Great Parks, 2018. Green walls. <http://www.great-parks.com/building-and-equipment-for-aquatic-parks/products/green-wall/> Luettu 2.5.2018

Yhteenvedo

Myyrmäki kehittyi yhä urbaanimmaksi ja ihmisystävällisemmäksi omien vahvuuksiensa pohjalta. Vahva paikallisidentiteetti, ympäröivä luonto ja katutaide kuvastavat Mykiä yhä enemmän. Yhteisöllisyys ja yhdessä oleilu muuttuvat yhä näkyvämmäksi osaksi alueen arkea ja vahvistavat jo olemassa olevaa paikallisidentiteettiä. Myki tulee tunnetuksi myös alueen ulkopuolisille, mikä lisää paitsi vierailijoiden myös uusien asukkaiden määrää merkittävästi.

Myyrmäen imagoa ja identiteettiä kehitetään uudelle tasolle. Myyrmäkeä brändätään uudella Myki-nimellä erityisesti muualta tuleville vanhojen negatiivisten mielikuvien syrjäyttämiseksi. Kampus integroidaan enemmän osaksi muuta aluetta ja esimerkiksi Colosseumista tulee alueen kulttuurikeskus. Yhteisöllisyyttä kehitetään Mykin kaikenkirjavan väestön keskuudessa: Myyrmäessä järjestetään uusia monikulttuurisia tapahtumia, jotka ovat omalta osaltaan suuressa roolissa yhteisöllisyyden rakentamisessa.

Katutila kokee uudistuksia sekä käytännön että estetiikan tasolla. Kivijalkaan luodaan uusia toimitiloja, jotka tuovat työpaikkojen lisäksi uusia yhteisiä tiloja alueen asukkaille. Tiloja käytetään monipuolisesti ja limittäin monin eri tavoin ja eri toimijoiden kesken. Mykistä tulee pienyrittäjien kultakaivos.

Myyrmäen alueelle lisätään uusia leikkipuistoja, ulkoilmakuntosaleja sekä koirapuistoja. Erilaiset käyttäjät kohtaavat toisensa tullessaan viettämään aikaa yhteiseen ulkotilaan. Ympäri aluetta lisätään myös erilaisia istumapaikkoja; penkkejä, keinoja ja katettuja istumapaikkoja. Katutila virkistyy uusien pintamateriaalien, värien ja taiteen avulla: Rakennuksista tehdään esteettisiä miellyttävien materiaalien ja värien kautta. Taidetta ja väriä lisätään myös maan tasolle laatoitukseen sekä muualle rakennettuun ympäristöön. Laatoitusta lisätään erityisesti suojateissa ja käytetyimmillä kulkureiteillä. Kevyt liikenne helpottuu katutilassa selkeästi eriteltyjen kulkureittien avulla.

Luonnonläheisyys ei kuitenkaan ole katoamassa vaan jopa lisääntyy keskusta-alueen sisällä uuden viherväylän, vesielementtien ja kaupunkirakenteiden viherelementtien avulla. Keskustan läpi kulkeva viherväylä tuo luonnon urbaaniin tilaan kahden kaupunkibulevardin avulla. Hulevedet otetaan hyötykäyttöön kaupunkipuron muodossa, mikä virkistää katukuvaa. Katukuvassa vihreän määrä lisääntyy myös viherseinien ja kattojen muodossa, jotka lisäävät luonnon monimuotoisuutta. Keskusta-alueen ulkopuolista luontoa ei kuitenkaan unohdeta vaan Mätäojan alue kunnostetaan ja paikallisesta Ankkalammesta tulee entistä viihtyisämpi.

Tulevaisuuden Myki toivottaa kaikki tervetulleiksi, omaa vahvan identiteetin ja tarjoaa viihtyisän ja vehreän urbaanin tilan kaikille kulkijoille.

Mintun päivä Mykissä

Aurinko paistaa sälekaihtimien välistä ja Minttu räpyttelee silmänsä auki – ei koulua tänään! Haukotellen hän nousee ylös ja pukee päällensä graffitipiirroksella kuvioidun teepaitansa. Avattuaan sälekaihtimet hän jää hetkeksi seuraamaan Myyrmäenraitin vilinää. Väkeä liikkuu tasaiseen tahtiin ohi, mutta aina välillä joku jää tutkiskelemaan graffitien täyttämiä seiniä tai muita taideteoksia, jotka täydentävät Myyrmäen katukuvaa. Joukko ihmisiä tarkastelee innoissaan kadunkulmalla juuri alkanutta performanssiesitystä ja lapset kiljuvat riemuissaan antaessaan toisilleen vauhtia puissa roikkuvissa keinoissa. Tornitalon ylimmästä kerroksesta Minttu näkee, kuinka Myyrmäki herää aamuun.

Kulkiessaan pitkin raittia etelään Minttu hyppelee siksakkia yrittäessään pysyä punaisiksi värjäytyillä katukivillä. Näin matka taittuu nopeammin ja on hauskeempaa, oli Minttu joskus sanonut äidilleen. Katu on värjätty lukuisilla eri väreillä ja kaukaa näyttää siltä, että ihmiset kulkisivat kukkakedon päällä.

Paalukylänpuiston kohdalle päästyään Minttu kääntyy kohti Ruukkupolkua ja siitä kohti Ruukkukujaa. Hän ihastelee jälleen kerran näiden väylien varteen aseteltuja ruukkuja. Erikokoiset ja erilaisin kuvioin koristellut ruukut ovat Mintusta mielenkiintoisia. Osa ruukuista on isompia kuin hän itse.

Minttua vastaan astelee eksyneen näköinen pariskunta. He pysäyttävät Mintun ja kertovat etsivänsä puutarhakoulua. Pari on tullut Myyrmäkeen kasvienhoitokurssille, joka järjestetään kivijalkatilassa lähellä Vaskivuorentien kaupunkibulevardia. Minttu iloitsee osatessaan auttaa: hän oli juuri edellisenä päivänä samassa tilassa muskarissa ja kuuli järjestettävästä kurssista. Pariskunta kyselee vielä Myyrmäestä. Miten he eivät ole kuulleet paikasta aiemmin? He ihastelevat taidetta ja viherseiniä ja koko alueen raikkautta ennen kuin kiitellen jatkavat matkaansa.

Myös Minttu jatkaa kohti leikkipuistoa, jossa on sopinut tapaavansa ystäviään. Mykin leikkipuisto on juuri valmistunut ja sieltä löytyvät koko Myyrmäen parhaat keinut. Minttu pääsee perille ja tervehtii erään ystävänsä isoisää, joka on juuri päässyt vauhtiin keinussa. Isoisä osoittaa Mintun ystävien viihtyvän valopenkeillä: penkit valaistuvat, kun niiden päälle istuu.

Päivä on kuuma, joten hetken leikittyään Minttu ystävineen lähtee kohti kaupunkipuroa, jota he seuraavat Mätäojalle asti. Veden äärellä tuntuu heti raikkaammalta. Joukkio päätyy ankkalammelle, jonka penkeille he istuvat syömään eväitään. Ystävänsä isoisä lähtee pienelle kävelyretkelle Mätäojan luontopolkuja pitkin ystäväysten katsellessa ankkalammen elämää.

Illalla Minttu käy perheensä kanssa syömässä naapurissa olevassa ravintolassa. Ravintola on paikallaan puoli vuotta, minkä jälkeen sen kohtalo on vielä mysteeri. Ravintolan omistaja on alalla uusi ja halusi kokeilla oman ravintolan pitämistä. Ruoka on eksoottista ja erilaista kuin mihin Minttu on tottunut, mutta onpa se hyvää! Minttu toivoo kovasti, ettei ravintola ole katoamassa puolen vuoden jälkeen.

Ilamyöhällä Minttu käy sisaruksensa kanssa kotinsa katolla. Aurinko on laskemassa ja näkymät tornitalon huipulta ovat ihastuttavat. Kattopuutarhan kasvit tuoksuvat vieressä ja alhaalta kadulta kuuluu hiljaista etnisen kuuloista musiikkia, kun Mintun silmät alkavat pikku hiljaa painua umpeen. On aika mennä nukkumaan ja valmistautua tulevan päivän menoihin.